


にしのみやグリーンマップ 西宮・今津編 Nishinomiya Green Map (Nishinomiya & Imazu Area)



1 西宮香風高校



2 くすのき



3 夙川オアシスロード



4 西宮神社(えびす神社)



5 辰馬考古資料館



6 菊池貝類館



7 西宮砲台



8 西部総合処理センター



9 自転車レーン(臨港線)



10 香櫓園浜



10 香櫓園浜



11 御前浜



12 自転車レーン(用海筋)



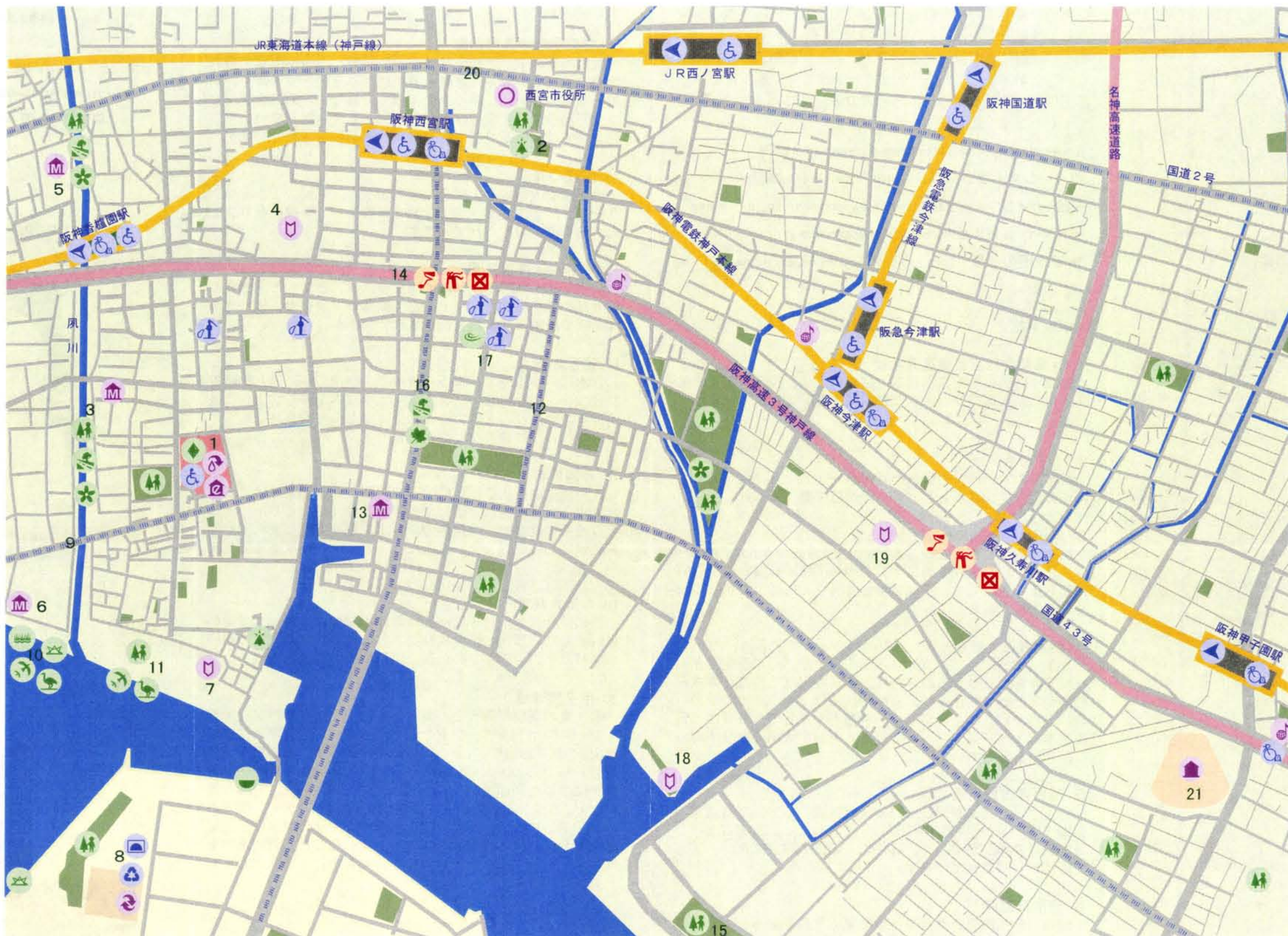
13 白鹿記念酒造博物館



14 国道43号



15 甲子園浜海浜公園



21 甲子園球場



20 自転車レーン(国道2号)



19 今津六角道(今津小学校)



18 今津灯台



17 宮水地帯



16 自転車レーン(札場筋)



15 甲子園浜海浜公園



15 甲子園浜海浜公園

「グリーンマップ・アイコン」リスト

◆ グリーンマップサポーター

都市関連

- ♻️ リサイクル施設
- 🗑️ ゴミ処分場・埋立地
- 🏠 井戸 (オリジナルアイコン)

資源再生関連

- 💧 水循環システム
- ♻️ リサイクルショップ

動物・植物・地形関連

- 🌳 リクレーションエリア・公園
- 🌳 名木
- 🌸 花の名所
- 🍁 紅葉の名所
- 🌳 並木道
- 🍷 山菜採取・魚釣
- 🐦 渡り鳥飛来地
- 🐸 水辺の生物
- 🌅 夕日がきれいな場所
- 🌊 名水・湧水・滝
- 🌿 湿原・干潟

交通関連

- ♿️ 車椅子OK
- 🚗 駐輪場
- 🚏 ローカル公共交通駅
- 🚏 公共交通主要駅
- 🚲 自転車レーン

環境汚染関連

- 🔊 騒音源
- 🏭 大気汚染源
- ☒ 公害認定地区

文化・デザイン・情報関連

- 🎵 音楽スポット
- 🏛️ 博物館・環境学習施設
- 🏠 重要建築物
- 🏠 環境配慮建築
- 🏛️ 史跡・文化財
- 🏠 コミュニティセンター
- 🏛️ 行政機関・公共機関

グリーンマップとは

グリーンマップは、ニューヨークのデザイナー、ウエンディ・ブラウアー (Wendy Brawer) によって作られました。その都市の環境にいいもの、悪いものを地域の住民と調査しながら、世界で共通化した100個以上のアイコン (絵文字) を使って地図に表す環境マップです。現在世界中で130以上もの都市が参加しています。グリーンマップは環境に優しい都市作りを考えるためのメディアです。詳しくは、下記のサイトをご覧ください。

- Green Map System <http://www.greenmap.org/>
- グリーンマップジャパン <http://www.greenmap.jp/>
- 天然デザインフォーラム <http://www.joho-kyoto.or.jp/~tennen/>
- せたがや GREEN MAP <http://www.sgmap.org/>
- 情報地理の部屋 <http://www.sanyonet.ne.jp/~azeta/>

スポット紹介

1 兵庫県立西宮香風高等学校
2001年に開校した3部制単位制高校です。校舎は酒蔵をイメージし、水循環システムなど環境にも配慮されています。
<http://www.hyogo-c.ed.jp/~kofu-hs/>

2 くすのき
西宮市の木。西宮市民と西宮市が一体となり緑化を進めていくためのシンボルとして、市民から公募しました。

3 夙川オアシスロード
夙川の両岸に桜と松の並木が南北約2.7km続き、緑のオアシスとして親しまれています。春の桜、秋の紅葉が美しい阪神間有数の名所です。平成2年3月「さくら名所百選」の一つに選ばれました。

4 西宮神社 福の神様、商売の神様として知られ、釣り竿を片手に鯛を抱えてニコニコとふくよかな顔の恵比寿さん一蛭子命をお祭りする西宮神社。西宮の町はこの恵比寿さんの門前町として開け、既に室町時代には「夷三郎殿の浜の市」として知られていました。現在でも正月の十日戎には宵戎・本戎・残り福、あわせて百万人を超す人出となり市内一の賑わいを見せています。

5 辰馬考古資料館
考古学、とくに銅鐸と玉類の研究に携わっていた酒造家の辰馬悦蔵氏が、昭和51年(1976)に設立しました。考古遺物と富岡鉄斎の作品が中心で、40件以上の国の重要文化財、重要美術品が収蔵されています。

6 菊池貝類館
館長の菊池典男氏が世界各地で集めた貝を展示している貝専門の博物館です。200kgもある大シャコガイや珍しいオウムガイからアサリやサザエ、カタツムリの種類まで、約2000種の貝が展示され、触れることもできます。

7 西宮砲台
幕末、国防に不安を感じた徳川幕府は、勝海舟の建築を採用し、海防政策の一環として、大阪湾沿岸に砲台を築く事になりました。西宮砲台はその中のひとつとして造られたものです。明治17年(1884年)火災に遭い、内部の木造構架を焼失したが、外側の石郭部分は残りました。大正11年、国指定史跡に指定。昭和9年の室戸台風で破損したが、られました。

10 香榎園浜

野鳥や貝、カニ、海藻などが生息する自然の宝庫で、阪神間に残る貴重な砂浜です。県の鳥獣保護区に指定されています。

13 白鹿記念酒造博物館

辰馬本家酒造が昭和57年(1982)に開館。明治期に建てられた酒造館などは阪神・淡路大震災により全壊しましたが、新しい酒造館が明治2年の上棟と伝えられている酒蔵を利用して「明治の酒蔵・酒ミュージアム」として開館しています。記念館には美術品並びに桜の資料などが展示されています。

14 国道43号

大気環境改善対策・騒音公害問題から、外側の1車線がグリーンベルトに変更されて片側4斜線から3車線になりました。防音壁も設置されています。

15 甲子園浜海浜公園

浜甲子園から鳴尾浜へ続く海岸線には、砂浜や干潟が残り、渡り鳥や砂浜植物、貝などの自然観察ができます。国の鳥獣保護区や特別保護区にも指定されています。

17 宮水地帯

宮水は六甲山地より来る伏流水で、酒づくりに適した適度な硬度(8~9)を持ち、リン酸塩やカリウムが多く含まれた硬水です。酒造りの大敵である鉄分はほとんど含まれませんが、きれいで雑味のない酒が特徴です。

18 今津灯台

江戸後期の文化7年(1810)今津の酒造家長部家五代目長兵衛によって創設され、昭和40年に解体修理されました。木造の灯籠型の灯台で、今津港のシンボルとして親しまれ、今でも現役でその役目を立派に果たしています。市指定重要文化財です。

19 今津六角堂

この建物は明治15年(1882)に今津小学校の校舎として建築されました。洋式の小学校建築としては長野県松本市の開智小学校について古いといわれ、明治時代の貴重な建物です。

20 甲子園球場

春・夏の高校野球大会の舞台として、またプロ野球阪神タイガースのホームグラウンドとして全国的に有名な甲子園球場は大正13年(1924年)甲子の年に誕生しました。総面積39,600平方メートルで55,000人を収容できるマンモス球場の外壁は緑のツタに覆われ、球場内のアルプススタンド、内野席を覆う銀傘など、テレビですっかりお馴染みとなっています。西宮市の小・中学校では、年に一度、小連体や中連体で、甲子園球場を舞台に、組体操や、ダンス、リレーなどを、西宮市の全ての学校があつまり、大規模な体育大会を行う場所としても知られています。

西宮市


位置 (市役所) 北緯 34° 44' 04"
東経 135° 20' 40"
面積 100.18平方km (東西14.2km 南北19.2km)
海拔 最高898.6m
人口 447,453人 (2002年3月)

GREEN MAP
Green Map System, Inc. 2003
Copyright Green Map System, Inc. 2003
All rights reserved.
Green Map System Icons and Logo
E-mail: tazetahyogo.c.ed.jp
Phone 0798-39-1017 Fax 0798-39-1018
発行: 2003年2月第1版
兵庫県立西宮香風高等学校 〒662-0943 兵庫県西宮市建石町7-43
許可なしにこの地図を転載、複製することは禁じられています。
2002年度地理歴史科「情報地理」の授業で制作したものである。
にしのみやグリーンマップ 西宮・今津編「情報地理」は、兵庫県立西宮香風高等学校の
Nishinomiya Green Map
Nishinomiya & Imazu Area



にしのみやグリーンマップ Nishinomiya Green Map

西宮・今津編
Nishinomiya & Imazu Area



兵庫県立西宮香風高等学校
Nishinomiya-Kofu Senior High School